SZERENCS VÁROS
POLGÁRMESTERE
3900 Szerencs, Rákóczi út 89.

Telefon: +36 (47) 565-200
E-mail: polgarmester@szerencs.hu
Honlap: www.szerencs.hu

E L Ő T E R J E S Z T É S

Szerencs Város Önkormányzata
Képviselő-testületének
2026. október 29-i munkaterv szerinti ülésére

Az előterjesztés címe: Tájékoztató a város érintő forgalomtechnikai változásokról és a tervezett közlekedési fejlesztésekről

Előterjesztő: Kiss Attila polgármester

Előterjesztés tárgya: Tájékoztató a város érintő forgalomtechnikai változásokról és a tervezett közlekedési fejlesztésekről

Tartalom:

1. előterjesztés
2. határozati javaslat
3. Szerencs város közlekedési akadályainak felszámolásával és a közlekedés biztonságosabbá tételével kapcsolatos egyeztetés meghívója

Tárgyalás módja: **nyilvános** / zárt / zárt ülésre javasolt

Döntéshozatal módja: **egyszerű többség** / minősített többség / név szerinti

Véleményezésre megkapta:
Jogi és Ügyrendi Bizottság / Pénzügyi Bizottság / Városfejlesztési Bizottság

Törvényességi ellenőrzésre bemutatva:

Dr. Béni Gyula jegyző .....

A döntés végrehajtásáért felelős:
- Polgármester, Jegyző

Szám: JZI/503-1/2026

Szerencs Város Önkormányzatának
Képviselő-testülete

Helyben

Tisztelt Képviselő-testület!

Szerencs város közlekedésbiztonságának javítása, a közlekedést akadályozó körülmények megszüntetése, valamint a közterületi parkolásból és a közúti forgalom lebonyolításából adódó problémák kezelése érdekében 2026. október 14-én egyeztetésre került sor a Szerencsi Közös Önkormányzati Hivatalban, a polgármester meghívására.

A megbeszélés célja a város közlekedési helyzetét érintő, visszatérően jelentkező problémák áttekintése, az érintett helyszínek és forgalmi konfliktusok azonosítása, valamint a lehetséges forgalomtechnikai beavatkozások és közlekedésbiztonsági fejlesztések megvitatása volt.

Az egyeztetésen házigazdaként részt vett Szerencs Város Önkormányzatának polgármestere és a Szerencsi Közös Önkormányzati Hivatal jegyzője. A meghívottak között szerepelt Görcsös Lajos, a Szerencsi Rendőrkapitányság Közlekedési Osztályának vezetője, Tóth István, a Szerencs Város Önkormányzata tulajdonában álló közlekedési létesítmények üzemeltetését végző Szerencsi Városüzemeltető Nonprofit Kft. ügyvezetője, Budai Norbert közterület-felügyelő, Tóth Katalin, a Szerencsi Közös Önkormányzati Hivatal műszaki és pályázati ügyintézője, valamint Erki Zoltán közlekedéstervező, akit az önkormányzat több közlekedési létesítmény tervezésével bízott meg.
A megbeszélésen jelen voltak továbbá a városközpont parkolási szempontból problémás területein működő üzletek tulajdonosai, illetve képviselői, valamint a parkolási nehézségekkel érintett magánszemélyek is. Az érintettek bevonása lehetőséget biztosított arra, hogy a közlekedési problémák a közlekedésszakmai, rendészeti, üzemeltetési és lakossági szempontok figyelembevételével kerüljenek áttekintésre.

A forgalomtechnikai egyeztetés főbb témakörei

A 2026. október 14-i egyeztetés – mellékletben csatolt – meghívójában meghatározottak szerint a megbeszélés kilenc fő témakört érintett. Ezek a város egyes utcáin tapasztalható parkolási és forgalmi problémák kezelésétől a gyalogosközlekedés biztonságának javításán át a nagyobb közlekedési csomópontok beláthatóságáig, valamint az átmenő forgalom sebességének mérsékléséig terjedtek.

Parkolási és forgalmi problémák az egyes városi útszakaszokon
A megbeszélés kiemelt témája volt a Kossuth utca Lajos köz és Rákóczi út közötti szakaszának közlekedési helyzete. A belvárosi területeken a közúti közlekedés, az üzletek megközelíthetősége, a lakossági igények és a rendelkezésre álló parkolóhelyek használata egymással összefüggő kérdések, amelyek rendezése körültekintő vizsgálatot igényel.
A meghívó külön nevesítette a Tatay Zoltán utca és a Takta utca kereszteződésénél található útszakaszt, valamint a Rákóczi út „festékbolt" előtti részét és az Ondi úti kereszteződést. E helyszínek esetében a közlekedés zavartalanságának, a csomópontok biztonságos használatának és a közlekedők megfelelő tájékozódásának szempontjai indokolják a forgalmi rend áttekintését.
A Hegy utca Kossuth utca felőli szakasza szintén az egyeztetés tárgyát képezte. Az érintett területek vizsgálatánál fontos szempont, hogy a parkolási igények kiszolgálása ne akadályozza

az áthaladó forgalmat, és a közlekedési szabályok betartása mellett biztosítható legyen az utcák rendeltetésszerű használata.

A Rákóczi út parkolási rendjének és közlekedési viszonyainak áttekintése
A város egyik meghatározó közlekedési tengelyét jelentő Rákóczi út teljes szakasza külön napirendi témaként szerepelt az egyeztetésen. A meghívó a kapubeállók használatával, illetve a járdán történő parkolással összefüggő problémák vizsgálatát is nevesítette.

A kapubejárók előtti szabálytalan, vagy a ki- és behajtást akadályozó várakozás az ingatlanok megközelíthetőségét korlátozhatja, míg a járdán történő parkolás akadályozhatja a gyalogosforgalmat. Különösen fontos a gyalogosok, a babakocsival közlekedők, valamint a mozgásukban korlátozott személyek biztonságos és akadálymentes közlekedésének biztosítása.
A további feladatok meghatározásakor indokolt áttekinteni a jelenlegi forgalmi rendet, a parkolási lehetőségeket, a közterület-használat feltételeit és a közlekedési szabályok betartásának ellenőrzésével kapcsolatos lehetőségeket. A szükséges beavatkozások meghatározásánál a lakossági és üzleti érdekek mellett a közlekedésbiztonsági követelményeket is figyelembe kell venni.

A tehergépjárművek szabálytalan parkolásának kezelése
Az egyeztetés egyik fontos témája volt a kamionok rendszeres, tiltott helyen történő parkolása a város belterületi útjain.

A nehéz-tehergépjárművek nem megfelelő helyen történő várakozása a rendelkezésre álló útfelület csökkenésével, a beláthatóság romlásával és a többi közlekedő mozgásterének korlátozásával járhat. A problémakör kezelése ezért nemcsak a forgalom zavartalansága, hanem a közlekedésbiztonság szempontjából is jelentős.
A továbbiakban indokolt megvizsgálni az érintett helyszíneket, a fennálló forgalmi rendet, a vonatkozó korlátozások érvényesülését, valamint a szabálytalan várakozások megelőzésének és ellenőrzésének lehetőségeit. A megfelelő intézkedések meghatározása során a közlekedési hatósági és rendészeti szempontokat, továbbá az önkormányzat közútkezelői feladatait egyaránt figyelembe kell venni.

A közlekedési csomópontok beláthatóságának javítása
A biztonságos közlekedés egyik alapvető feltétele, hogy az útkereszteződésekben és a közúti csomópontok megközelítésekor a járművezetők megfelelő távolságból észlelhessék a többi közlekedőt, különösen a gyalogosokat és a kerékpárosokat.

A meghívó a fontosabb közlekedési csomópontok beláthatóságának biztosítását külön témaként jelölte meg. Ennek keretében indokolt áttekinteni azokat a helyszíneket, ahol a parkoló járművek, a növényzet, az elhelyezett tárgyak vagy más, a kilátást korlátozó körülmények nehezíthetik a biztonságos közlekedést.
A feladatok meghatározása során szükséges lehet a helyszíni adottságok felmérése, a forgalmi rend és a parkolási lehetőségek felülvizsgálata, valamint az indokolt forgalomtechnikai és közterület-rendezési beavatkozások meghatározása.

Új gyalogos-átkelőhelyek kialakítása és a meglévők korszerűsítése
Az egyeztetés kiemelt témája volt a gyalogosközlekedés biztonságának növelése, a meglévő gyalogos-átkelőhelyek korszerűsítése, valamint új átkelőhelyek kialakításának előkészítése.
Erki Zoltán közlekedéstervező ismertette azokat a terveket, amelyek a város több forgalmas, illetve jelentős gyalogosforgalmat lebonyolító útszakaszán szolgálják a biztonságosabb átkelés feltételeinek megteremtését.

A tervezett fejlesztések között szerepel az **Ondi úton, a középiskolákat összekötő útszakaszon található gyalogos-átkelőhely**, továbbá a **Bekecsi úton, az Szántó J. Endre Rendelőintézet előtti**, valamint a **Kossuth tér 1. szám alatti Népház előtt meglévő gyalogos-átkelőhelyek közlekedési lámpával történő biztonságosabbá tétele**. A tervek célja, hogy a gyalogosok átkelése a forgalmas útszakaszokon szabályozottabb és biztonságosabb körülmények között történhessen.
A meglévő átkelőhelyek fejlesztése mellett lakossági kezdeményezés is megfogalmazódott új gyalogos-átkelőhely kialakítására. Ennek megfelelően **Fecskés településrészen, az Idősek Klubja környezetében tervezett új gyalogos-átkelőhely tervei** is napirendre kerültek. A kezdeményezés a helyi lakosság közlekedésbiztonsági igényeire reagál, és hozzájárulhat ahhoz, hogy a településrészen élők biztonságosabban közelíthessék meg az érintett intézményt és a környező területeket. A jelentős diákforgalomra, valamint a Városi Tanuszoda főbejáratának közelségére tekintettel az Ondi út és a Zrínyi utca kihajtójának közelében szintén új, táblával jelzett gyalogos-átkelőhely kialakításának tervezése folyik a gyalogosok biztonságának növelése érdekében.

A tervek készítése folyamatban van, engedélyezése hamarosan engedélyeztetési szakaszba érnek.
A Bekecsi úton, a Népház előtt, illetve az Ondi úton lévő oktatási intézmények között tervezett jelzőlámpa jelzőgombos, forgalom megállítós kivitelben készül majd, mely gyorshajtás észlelését követő megállító funkcióval kerül kiegészítésre. A Fecskési Idősek Klubjánál jelzőtáblával jelölt gyalogosátkelő kerül kiépítésre.

A fejlesztések előkészítése során figyelembe vettük a gyalogosforgalom nagyságát, a járműforgalom jellemzőit, az átkelőhelyek láthatóságát és megközelíthetőségét, valamint az akadálymentes közlekedés feltételeit. A megvalósításhoz szükséges műszaki és közútkezelői egyeztetések, illetve az esetleges hatósági eljárások lefolytatása az egyes helyszínek adottságainak és a tervek részleteinek függvényében történhet meg.

A bemutatott tervek fontos lépést jelentenek a város gyalogosközlekedési infrastruktúrájának fejlesztésében.

Az átmenő forgalom sebességének mérséklése
A megbeszélésen felmerült az átmenő forgalmat lassító közúti berendezések telepítési lehetőségeinek vizsgálata is. Legfontosabb beavatkozási pontok: Fecskés településrész, Dobó Katica út, Pozsonyi út bevezető szakasza, továbbá Ond településrészen a Fő út bevezető szakasza mindkét irányból.

A sebesség mérséklését szolgáló forgalomtechnikai eszközök alkalmazásának célja a közlekedési kockázatok csökkentése, a lakóterületek biztonságosabbá tétele és a gyalogosok védelmének erősítése. A sebességmérő berendezések elhelyezése emellett elősegítheti a megengedett sebességhatárok betartását, és hozzájárulhat a szabálytalanul közlekedő járművezetők kiszűréséhez.

A megbeszélésen elhangzottak figyelembevételével az önkormányzat megkereste a témában jártas szakembereket annak érdekében, hogy tájékozódjon a sebességmérő berendezések elhelyezésének lehetőségeiről, a telepítés műszaki feltételeiről, valamint a várható elhelyezési költségekről. A beérkező szakmai információk alapján lehetőség nyílik a szóba jöhető megoldások összehasonlítására, a telepítés indokoltságának értékelésére, illetve a további előkészítő intézkedések meghatározására.

Az ilyen beavatkozások előkészítésekor figyelembe kell venni az érintett útszakasz forgalmi szerepét, a járműforgalom összetételét, a közlekedésbiztonsági kockázatokat, valamint a környező ingatlanok megközelíthetőségét.

A konkrét berendezések kiválasztásáról, elhelyezéséről és a megvalósítás ütemezéséről a szakmai egyeztetések eredménye, a műszaki feltételek és a várható költségek ismeretében lehet dönteni.

Tisztelt Képviselő-testület!

Kérem, hogy a város érintő forgalomtechnikai változásokról és a tervezett közlekedési fejlesztésekről szóló tájékoztatót megtárgyalni és tudomásul venni szíveskedjen.

Szerencs Város Polgármestere

Kiss Attila
polgármester

HATÁROZATI JAVASLAT

Szerencs Város Önkormányzata Képviselő-testületének
…/2026. (…..) számú határozata
a város érintő forgalomtechnikai változásokról és a tervezett közlekedési fejlesztésekről szóló tájékoztató elfogadásáról

Szerencs Város Önkormányzatának Képviselő-testülete a várost érintő forgalomtechnikai változásokról és a tervezett közlekedési fejlesztésekről szóló tájékoztatót megtárgyalta, és az abban foglaltakat tudomásul veszi.

Felelős: polgármester
Határidő: folyamatos

SZERENCS VÁROS
POLGÁRMESTERE
3900 Szerencs, Rákóczi út 89.

Telefon: +36 (47) 565-200
E-mail: polgarmester@szerencs.hu
Honlap: www.szerencs.hu

Szám: JZI/489-1/2026

MEGHÍVÓ

Ezúton tisztelettel meghívom Szerencs város közlekedési akadályainak felszámolásával és a közlekedés biztonságosabbá tételével kapcsolatos egyeztetésre.

Az egyeztetés időpontja: 2026. október 14. (szerda) 14:00 óra

Helyszíne: Szerencsi Közös Önkormányzati Hivatal, II. emeleti nagytanácskozó terem

A megbeszélésen érinteni kívánt helyszínek, illetve problémák:

1. Kossuth utca, Lajos köz és Rákóczi út közötti szakasza
2. Tatay Zoltán utca, Takta utca kereszteződésénél lévő szakasza
3. Rákóczi út (festékbolt előtti szakasza) és az Ondi úti kereszteződésnél
4. Rákóczi út teljes szakasza (kapubeállók, járdán parkolás)
5. Hegy utca, Kossuth utca felőli szakasza
6. Kamionok rendszeres parkolása tiltott helyen a város belterületi útjain
7. Fontosabb közlekedési csomópontok (útkereszteződések) beláthatóságának biztosítása
8. Új gyalogátkelőhelyek terveinek ismertetése, meglévő gyalogátkelőhelyek modernizálása
9. Átmenő forgalmat lassító közúti berendezések telepítésének vizsgálata

Megjelenésére feltétlenül számítok!

Kelt: Szerencs, 2026. október 9.

Tisztelettel:

Szerencs Város Polgármestere

Kiss Attila
polgármester

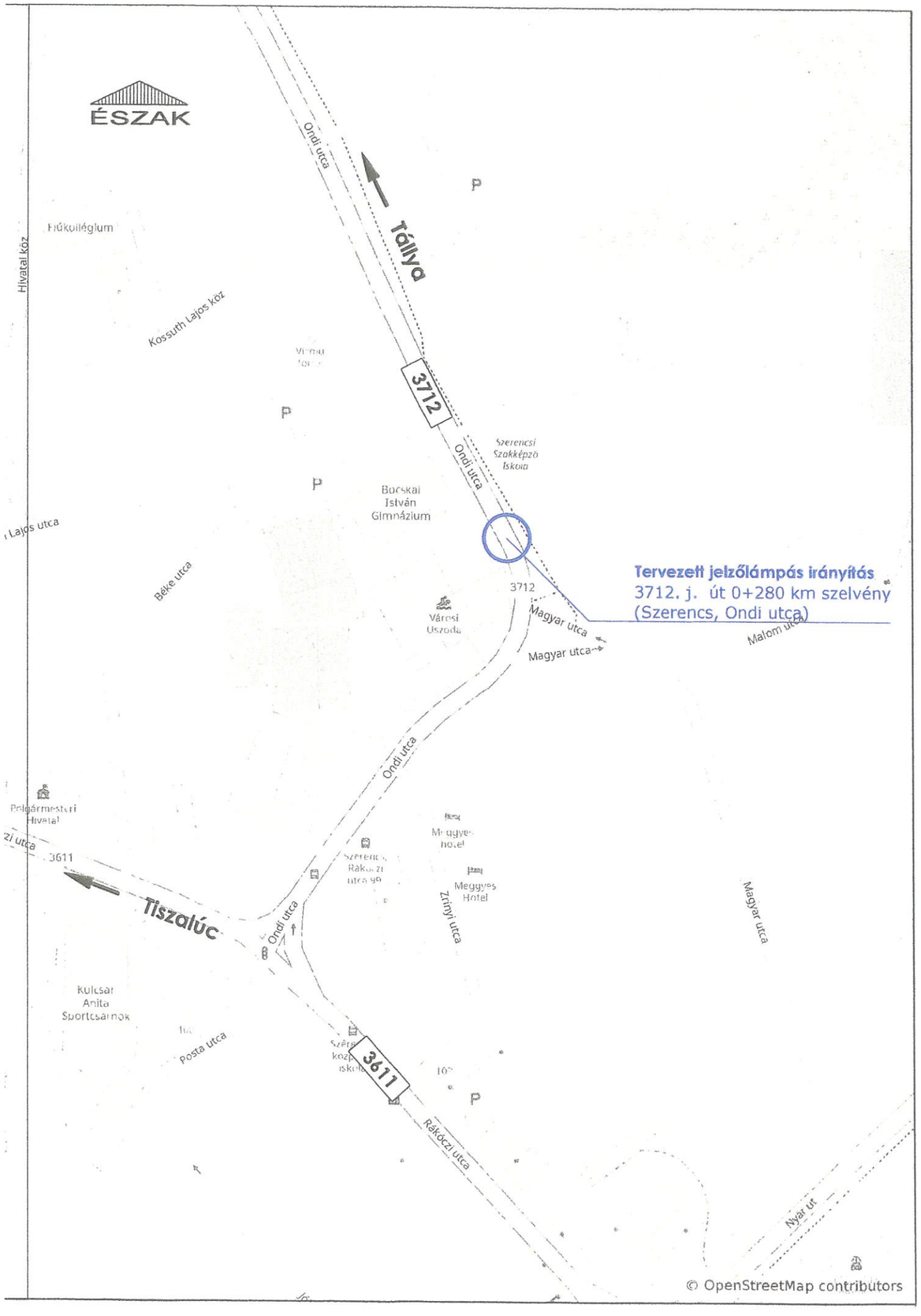

Tárgy:

SZERENCS, ONDI ÚTI GYALOGOS ÁTKELŐHELY KÖZÚTI JELZŐLÁMPÁVAL TÖRTÉNŐ FEJLESZTÉSE

Beruházó:

SZERENCS VÁROS ÖNKORMÁNYZATA
3900 Szerencs,
Rákóczi út 89.

Generáltervező:

PETURA-EXO KFT.
3528 Miskolc
Szalay L. utca 62/A.

Tervező:

KATA - Terv Tervező Bt.

4031 Debrecen, Salétrom utca 26. 2/9.
Tel.: +36-30-525-7924
Email: kataterv@gmail.com

Ügyvezető:	Felelős tervező:	Tervszám:
Kövér Tamás KÉ-KK 09-1143	Kövér Tamás KÉ-KK 09-1143	KaTa-16-EK/2025

Terv tárgya: 3712. j. Szerencs - Tállya összekötő út 0+280 km szelvény (Szerencs, Ondi utca) - Jelzőlámpás irányítás

Tervfázis: Egyesített Engedélyezési és Kiviteli terv

Szállítási ütem jele: V02

Szakág: **Közúti jelzőberendezés**

Szakág jele: C5

Megnevezés: Áttekintő térkép

Dátum:	Méretarány:	Rajzszám:
2025.07.18.	L.N.	0103

Fájl elnevezés: EK16_C5_0103_V02_Áttekintő térkép.dwg

GIMNÁZIUM – SZC.

Tárgy:

SZERENCS, ONDI ÚTI GYALOGOS ÁTKELŐHELY KÖZÚTI JELZŐLÁMPÁVAL TÖRTÉNŐ FEJLESZTÉSE

Beruházó:

SZERENCS VÁROS ÖNKORMÁNYZATA
3900 Szerencs,
Rákóczi út 89.

Generáltervező:

PETURA-EXO KFT.
3528 Miskolc
Szalay L. utca 62/A.

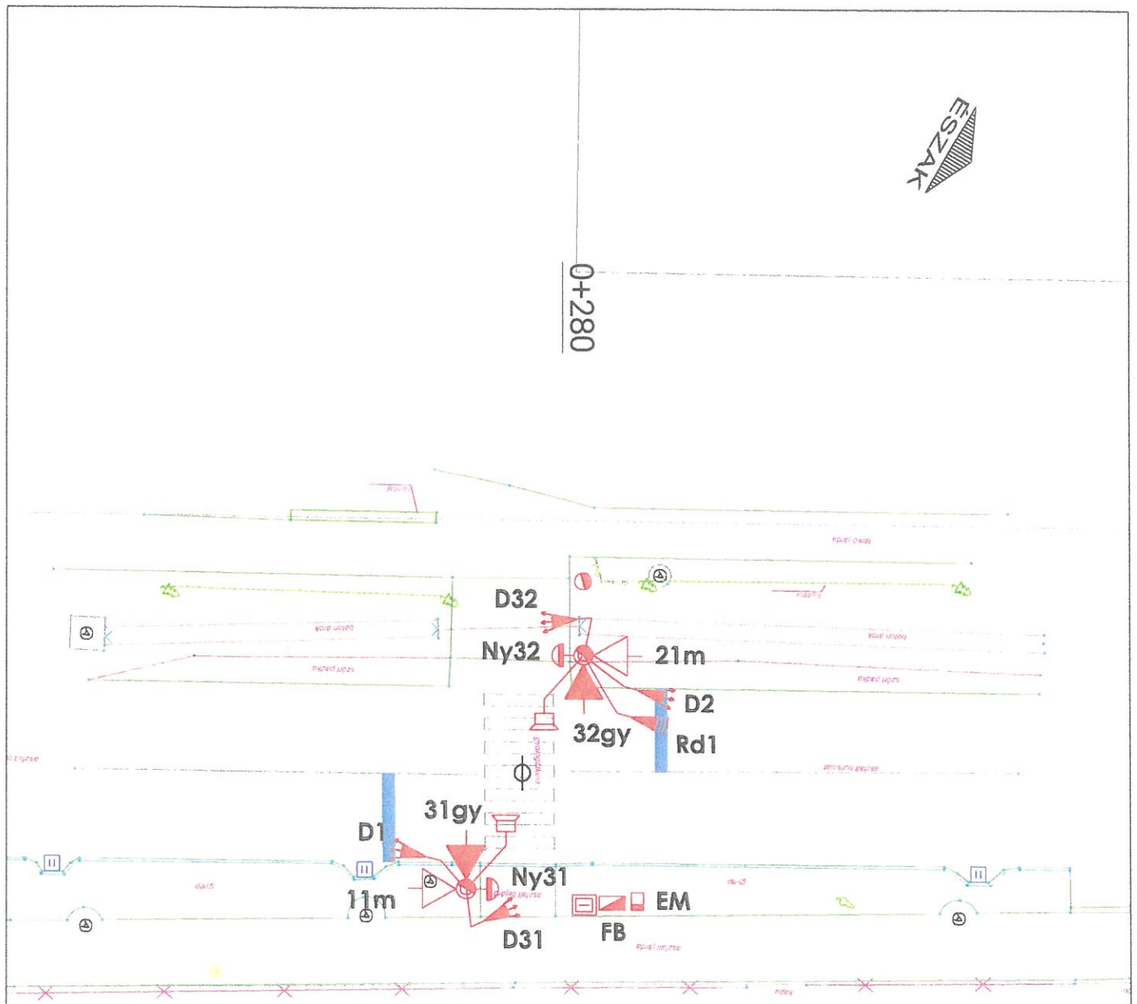

Jelmagyarázat:

- Meglévő padka
- Meglévő betonárok
- Meglévő burkolatíjel
- Tervezett burkolatíjel
- Tervezett vezérlőberendezés
- Tervezett fogasztásmérő
- Tervezett 200 mm-es (kombi) járműjelző
- Tervezett 200 mm-es gyalogos jelző
- Tervezett kamera detektor
- Tervezett doppler radar
- Tervezett gyalogos hangjelző
- Tervezett gyalogos nyomógomb
- Tervezett kisméretű acél jelzőtartó oszlop
- Tervezett nagyméretű kábelakna - VILATI II. típ.

Tervező:

KATA - Terv Tervező Bt.

4031 Debrecen, Salétrom utca 26. 2/9.
Tel.: +36-30-525-7924
Email: kataterv@gmail.com

Ügyvezető:	Felelős tervező:	Tervszám:
Kövér Tamás KÉ-KK 09-1143	Kövér Tamás KÉ-KK 09-1143	KaTa-16-EK/2025

Terv tárgya: 3712. j. Szerencs - Tállya összekötő út 0+280 km szelvény (Szerencs, Ondi utca) - Jelzőlámpás irányítás

Tervfázis:	Szállítási ütem jele:
Egyesített Engedélyezési és Kiviteli terv	V02

Szakág:	Szakág jele:
Közúti jelzőberendezés	C5

Megnevezés: Jelzőlámpa elhelyezési és sorszámozási helyszínrajz

Dátum:	Méretarány:	Rajzszám:
2025.07.18.	1:250	04

Fájl elnevezés: EK16_C5_04_V02_Jelzőlámpa elhelyezési és sorszámozási helyszínrajz.dwg

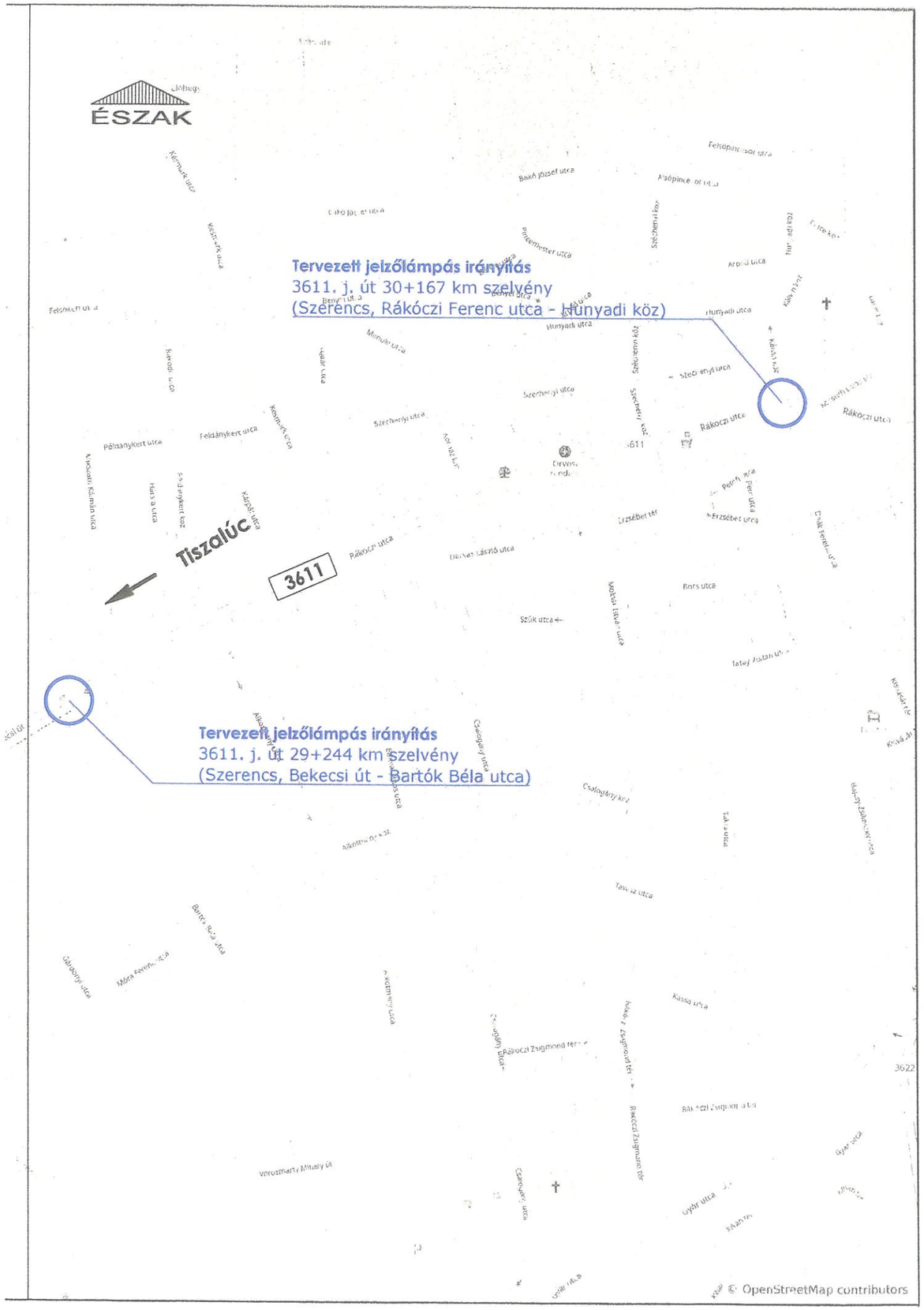

Tárgy:

SZERENCS, BEKECSI UTCA - BARTÓK BÉLA UTCA ÉS RÁKÓCZI FERENC UTCA - HUNYADI KÖZ KERESZTEZŐDÉSEKNÉL LÉVŐ GYALOGOS ÁTKELŐHELYEK KÖZÚTI JELZŐLÁMPÁVAL TÖRTÉNŐ FEJLESZTÉSE

Beruházó:

SZERENCS VÁROS ÖNKORMÁNYZATA
3900 Szerencs,
Rákóczi út 89.

Generáltervező:

PETURA-EXO KFT.
3528 Miskolc
Szalay L. utca 62/A.

Tervező:

KATA - Terv Tervező Bt.

4031 Debrecen, Salétrom utca 26. 2/9.
Tel.: +36-30-525-7924
Email: kataterv@gmail.com

Ügyvezető:	Felelős tervező:	Tervszám:
Kövér Tamás KÉ-KK 09-1143	Kövér Tamás KÉ-KK 09-1143	KaTa-27-EK/2025

Terv tárgya: 3611. j. Köröm - Tiszalúc - Szerencs ök. út 29+244 km sz. (Szerencs, Bekecsi u. - Bartók Béla u.)
3611. j. Köröm - Tiszalúc - Szerencs ök. út 30+167 km sz. (Szerencs, Rákóczi F. u. - Hunyadi köz)
- Jelzőlámpás irányítás

Tervfázis:	Szállítási ütem jele:
Egyesített Engedélyezési és Kiviteli terv	V01
Szakág: **Közúti jelzőberendezés**	Szakág jele: C5

Megnevezés: Áttekintő térkép

Dátum:	Méretarány:	Rajzszám:
2025.12.16.	L.N.	0103

Fájl elnevezés: EK27_C5_0103_V01_Áttekintő térkép.dwg

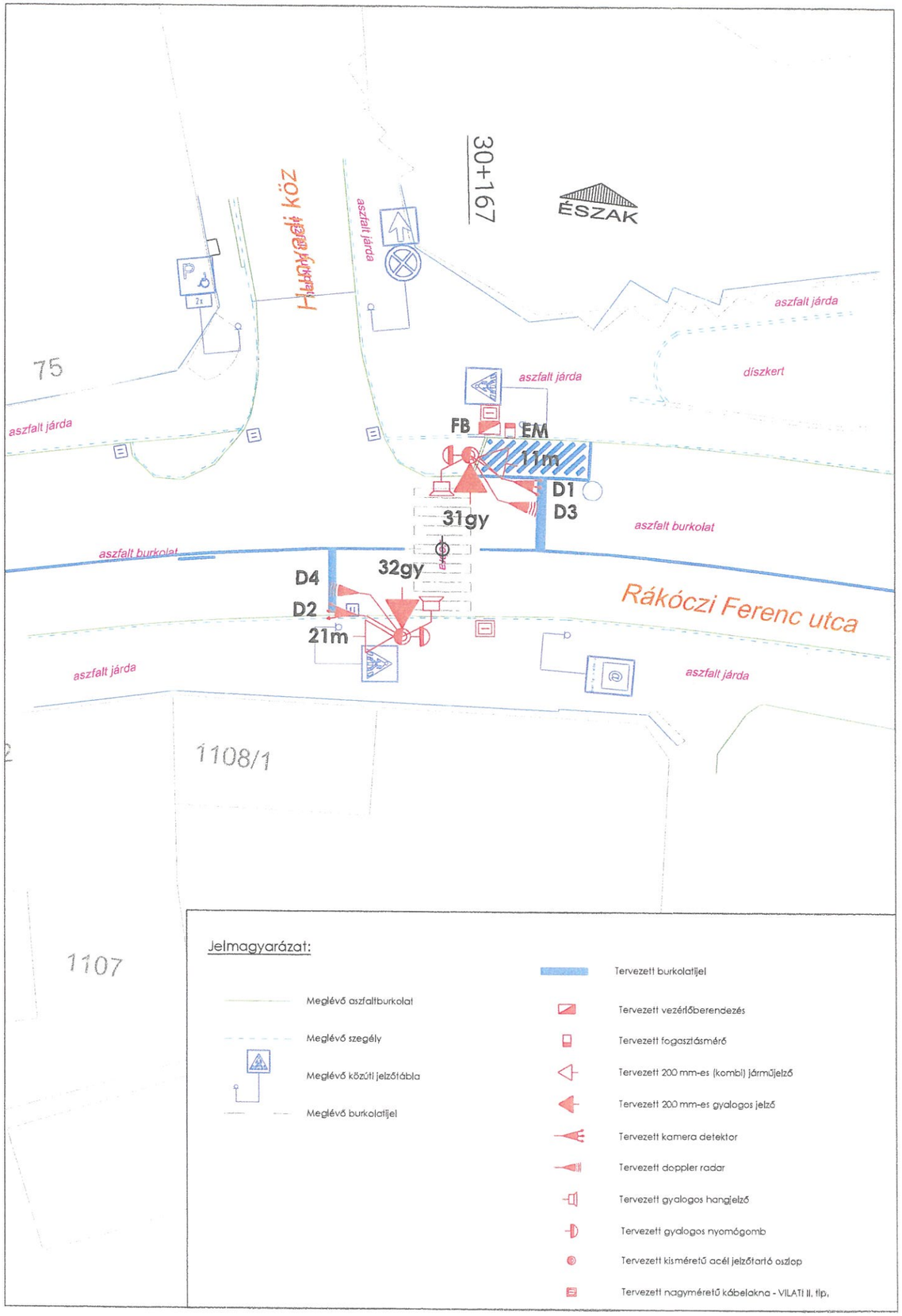

Tárgy:

SZERENCS, BEKECSI UTCA - BARTÓK BÉLA UTCA ÉS RÁKÓCZI FERENC UTCA - HUNYADI KÖZ KERESZTEZŐDÉSEKNÉL LÉVŐ GYALOGOS ÁTKELŐHELYEK KÖZÚTI JELZŐLÁMPÁVAL TÖRTÉNŐ FEJLESZTÉSE

Beruházó:

SZERENCS VÁROS ÖNKORMÁNYZATA
3900 Szerencs,
Rákóczi út 89.

Generáltervező:

PETURA-EXO KFT.
3528 Miskolc
Szalay L. utca 62/A.

Tervező:

KATA - Terv Tervező Bt.

4031 Debrecen, Salétrom utca 26. 2/9.
Tel.: +36-30-525-7924
Email: kataterv@gmail.com

Ügyvezető:	Felelős tervező:	Tervszám:
Kövér Tamás KÉ-KK 09-1143	Kövér Tamás KÉ-KK 09-1143	KaTa-27-EK/2025

Terv tárgya: 3611. j. Köröm - Tiszalúc - Szerencs összekötő út 30+167 km szelvény (Szerencs, Rákóczi Ferenc utca - Hunyadi köz) - Jelzőlámpás irányítás

Tervfázis:	Szállítási ütem jele:
Egyesített Engedélyezési és Kiviteli terv	V01

Szakág:	Szakág jele:
Közúti jelzőberendezés	C5

Megnevezés: Jelzőlámpa elhelyezési és sorszámozási helyszínrajz

Dátum:	Méretarány:	Rajzszám:
2025.12.16.	1:250	0402

Fájl elnevezés: EK27_C5_0402_V01_Jelzőlámpa elhelyezési és sorszámozási helyszínrajz.dwg

SZERENCS – FECSKES

2264/2

2330

Ady Endre utca

buszváró

beton járda

gyep

aszfalt burkolat

beton járda

gyep

szórt padka

aszfalt burkolat

árok

árok

beton

árok

570

aszfalt

aszfalt

beton

2196/3

25

2196/4

23

UMOOSI TANUSZODA ELŐTT

— SZILVÁI UTCA